

## Legende

### Bestehende Nutzungen

	Öffentliche Einrichtung		Übrige Dienstleistungen
	Wohnen		Sport und Erholung
	Zweitwohnnutzung		Friedhof
	Landwirtschaft		Materiale Gewinnung
	Industrie, Produktion und Bauwesen		Grünland sonstige
	Verkehr, Lagerlei		Parkplatz
	Handel		Leerstand
	Beherbergung und Gastronomie		

### Landwirtschaftliche Betriebe

	aktiver Betrieb
	ruhender Betrieb
	irreversibel stillgelegt

### Daseinsvorsorge

	Gemeindeamt		Nahversorger
	Kindergarten		Freiwillige Feuerwehr
	Volkschule		Seniorenheim
	Neue Mittelschule		Postpartner
	Polytechnische Schule		Praktischer Arzt
	Heizwerk		Apotheke

### Verkehrsinfrastruktur

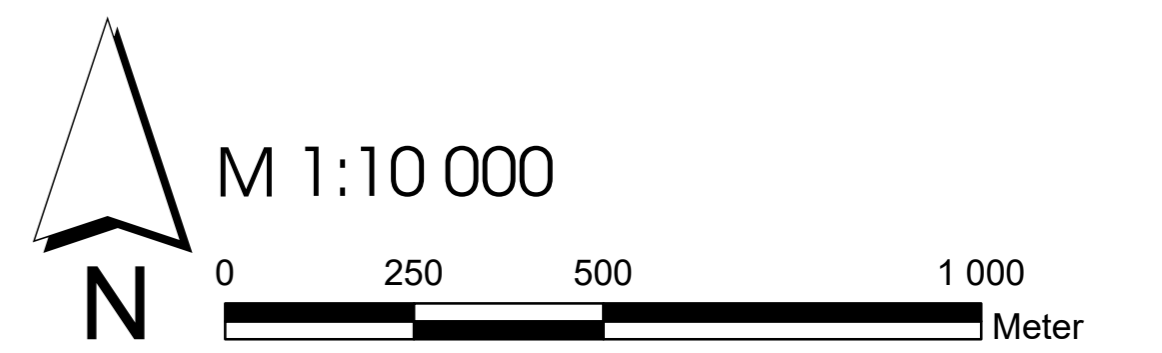
	Bahnhaltestelle		Öffentlicher Parkplatz
	Bushaltestelle (Ganzjährig bedient)		wichtiger Geh- und/oder Radweg
	Bushaltestelle (Saisonal bedient)		Haupterschließungsstraße
	Eisenbahn		Landesstraße
			Autobahn

### Kulturgüter

	Denkmalschutz
	Kulturgut lt. Dehlo
	Kulturgut lt. Lokalaugenschein

### Sonstiges

	Katastralgemeindegrenze		Höhenlinie 100 bzw. 50
	Gemeindegrenze		Höhenlinie 20 bzw. 10



### Grundlagen:

Orthofoto: Grundkarte Geoland (Stand: 2021)  
 Nutzung, Kulturgüter: eigene Kartierung, Bauamt (Stand: 07/2020),  
 Schulpisten: SAGIS Gemeindedatenpaket (Okt. 2022)  
 Landwirtschaftl. Betriebe, Daseinsvorsorge, Verkehr: eigene Kartierung, Bauamt (Stand: 07/2020) bzw. SAGIS Gemeindedatenpaket (2020)  
 Straßen, Grenzen, Höhen etc.: SAGIS Gemeindedatenpaket (Okt. 2022)  
 DKM: BEV Wien (Stand: 04/2023)



**Marktgemeinde  
 ALTENMARKT  
 IM PONGAU**

**Räumliches  
 Entwicklungskonzept  
 Strukturplan - Nord**

Beschluss 24.07.2024

M 1:10 000

Projektleitung:  
 DI Martin Sigi  
 Bearbeitung:  
 DI Sebastian Sahn  
 DI Nils Stille, DI Edith Hofer  
 GZ 401 REK 03/20-045  
 Salzburg, am 24.07.2024

**allee 42**  
 landschaftsarchitekten  
 allee 42 landschaftsarchitekten gmbh & co kg  
 ingenieurbüro für landschafts- und raump lanung  
 hofmayrer allee 42 • 5020 salzburg  
 t: +43 662 84 53 32 • f: +43 20  
 m: office@allee42.at • www.allee42.at



## Legende









### Bestehende Nutzungen

	Öffentliche Einrichtung		Übrige Dienstleistungen
	Wohnen		Sport und Erholung
	Zweitwohnnutzung		Friedhof
	Landwirtschaft		Materielerwerb
	Industrie, Produktion und Bauwesen		Grünland sonstige
	Verkehr, Lagerlei		Parkplatz
	Handel		Leerstand
	Beherbergung und Gastronomie		










### Landwirtschaftliche Betriebe

	aktiver Betrieb
	ruhender Betrieb
	irreversibel stillgelegt




### Daseinsvorsorge

	Gemeindeamt		Nahversorger
	Kindergarten		Freiwillige Feuerwehr
	Volkschule		Seniorenheim
	Neue Mittelschule		Postpartner
	Polytechnische Schule		Praktischer Arzt
	Heizwerk		Apotheke



### Verkehrsinfrastruktur

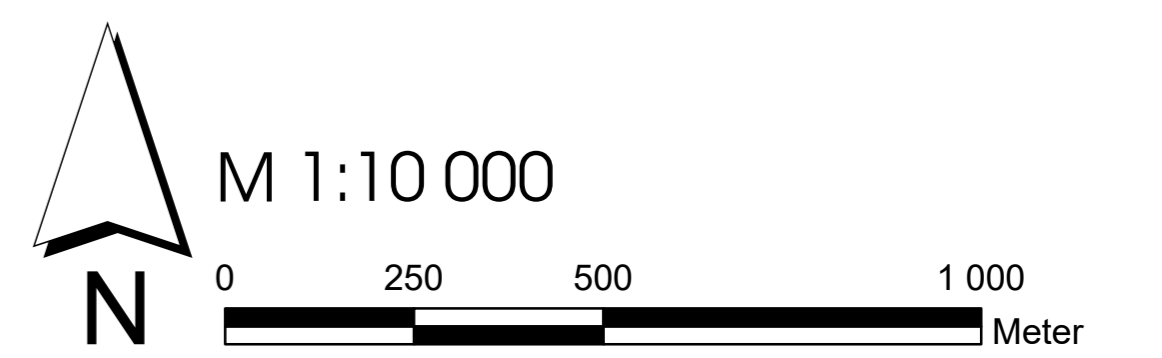
	Bahnhaltestelle		Öffentlicher Parkplatz
	Bushaltestelle (Ganzjährig bedient)		wichtiger Geh- und/oder Radweg
	Bushaltestelle (Saisonal bedient)		Haupterschließungsstraße
	Eisenbahn		Landesstraße
			Autobahn

### Kulturgüter

	Denkmalschutz
	Kulturgut lt. Dehlo
	Kulturgut lt. Lokalaugenschein

### Sonstiges

	Katastralgemeindengrenze		Höhenlinie 100 bzw. 50
	Gemeindengrenze		Höhenlinie 20 bzw. 10



**Grundlagen:**  
 Orthofoto: Grundkarte Geoland (Stand: 2021)  
 Nutzung, Kulturgüter: eigene Kartierung, Bauamt (Stand: 07/2020),  
 Schulpisten: SAGIS Gemeindedatenpaket (Okt. 2022)  
 Landwirtschaft, Betriebe, Daseinsvorsorge, Verkehr: eigene Kartierung, Bauamt (Stand: 07/2020) bzw.  
 SAGIS Gemeindedatenpaket (2020)  
 Straßen, Grenzen, Höhen etc.: SAGIS Gemeindedatenpaket (Okt. 2022)  
 DKM: BEV Wien (Stand: 04/2023)



**Marktgemeinde  
 ALTENMARKT  
 IM PONGAU**

**Räumliches  
 Entwicklungskonzept  
 Strukturplan - Süd**

Beschluss 24.07.2024

M 1:10 000

Projektleitung:  
 DI Martin Sigl  
 Bearbeitung:  
 DI Sebastian Sohm  
 DI Nils Stille, DI Edith Hofer  
 GZ 401 REK 03/20-045  
 Salzburg, am 24.07.2024

**allee 42**  
 landschaftsarchitekten  
 allee 42 landschaftsarchitekten gmbh & co kg  
 ingenieurbüro für landschafts- und raumplanung  
 hofmayrer allee 42 • 5020 salzburg  
 t: +43 662 84 53 32 • f: 0620  
 m: office@allee42.at • www.allee42.at