



KUNDMACHUNG

1. Gemäß § 65 Abs 3 des Salzburger Raumordnungsgesetzes 2009 - ROG 2009, LGBl.Nr. 30/2009 i.d.g.F., wird kundgemacht, dass der Entwurf der Änderung des Flächenwidmungsplanes der Marktgemeinde Altenmarkt im Pongau für den Bereich „Steiner – Lagererweiterung“ mindestens vier Wochen lang im Gemeindeamt während der Amtsstunden zur allgemeinen Einsicht aufliegt und im Internet unter www.altenmarkt.at einsehbar ist. Auf Grund der durchgeführten Prüfungen (Ausschlusskriterien und Umwelterheblichkeit) wurde festgestellt, dass keine Umweltprüfung erforderlich ist.
2. Träger öffentlicher Interessen, sowie Personen, die ein Interesse glaubhaft machen, sind berechtigt, innerhalb der Auflagefrist begründete schriftliche Einwendungen vorzubringen. Die Einwendungen sind durch geeignete Unterlagen so zu belegen, dass eine einwandfreie Beurteilung möglich ist.

Für den Bürgermeister:

Vzbgm. Nicole Trojer

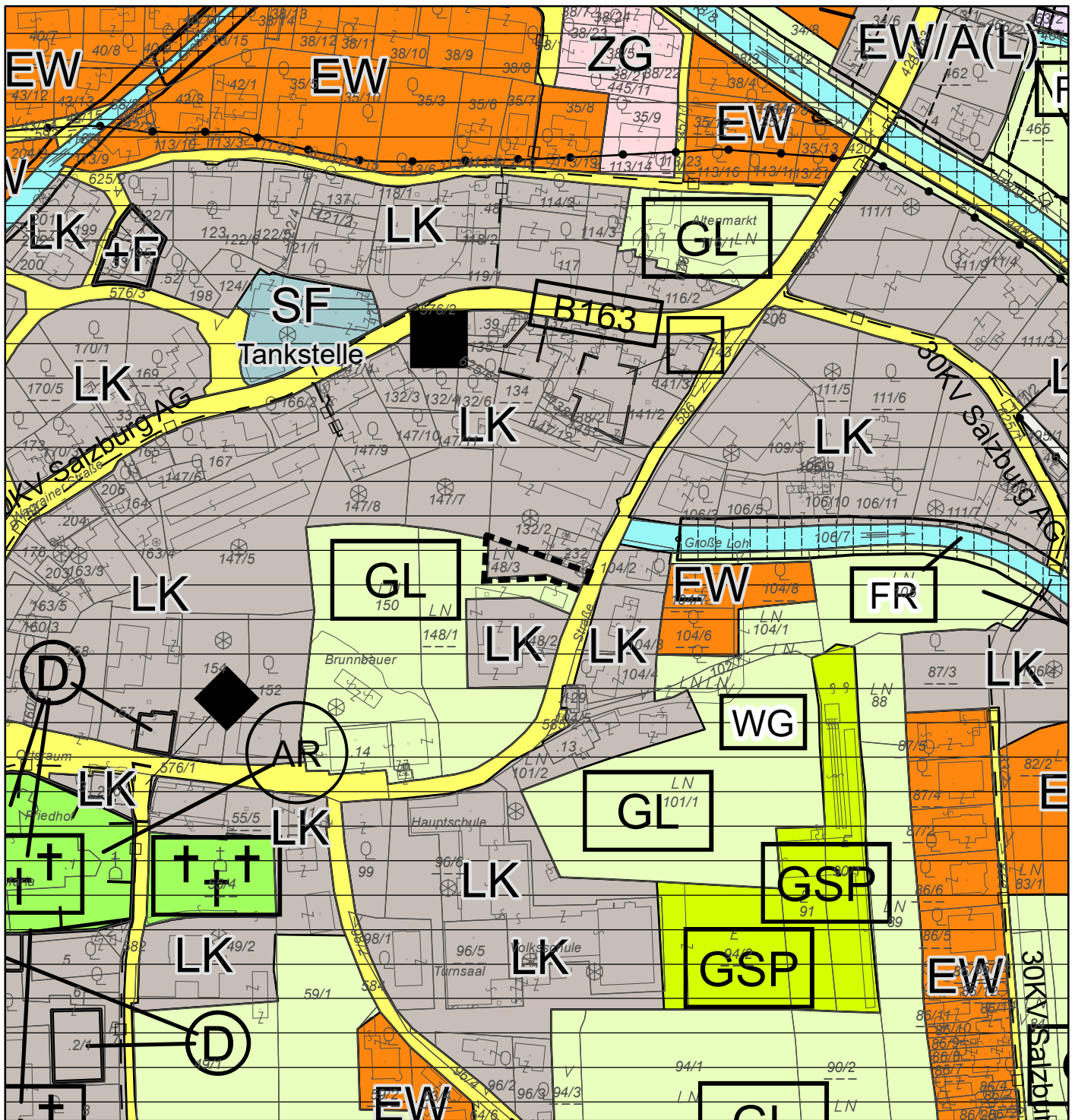


Bei Anschlag am: 22.05.2024

Abnahme nach dem: 19.06.2024

Angeschlagen am: **22. Mai 2024**



Abgenommen am:



Flächenwidmungsplan der Gemeinde
Altenmarkt i. Pg.

Teiländerung Steiner - Lagererweiterung

Legende (nur Änderungsbereich)

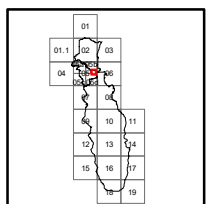
-  Planungsbereich
-  Ländliche Kerngebiete
(§ 30 Abs 1 Z 4)

M 1:2 500

0 50 Meter

Vermerk digitale Katastral-
mappe (DKM): (c) Bundes-
amt für Eich- und Ver-
messungswesen in Wien

Übersichtsplan



 **allee 42**
landschaftsarchitekten

allee 42 landschaftsarchitekten gmbh & co kg
ingenieurbüro für landschafts- und raumplanung
hofhaymer allee 42 • 5020 salzburg
t: +43 662 84 53 32 • f: dw-20
m: office@allee42.at • www.allee42.at

GZ 401 FWTA 165/23-223
Salzburg, am 22.11.2023